









Stan na: 01-03-2022  
Skala 1:5000

Obiekty inwentarzowe	
	Inwentarz
Nadle nictwo	
	Nadle nictwa
Le nictwa	
	Le nictwa
Działki ewidencyjne	
	Działki ewidencyjne
Wody	
	Cieki
	Pozostałe cieki
Obiekty liniowe	
	Linie podziału powierzchniowego
Oddziały	
	Oddziały

